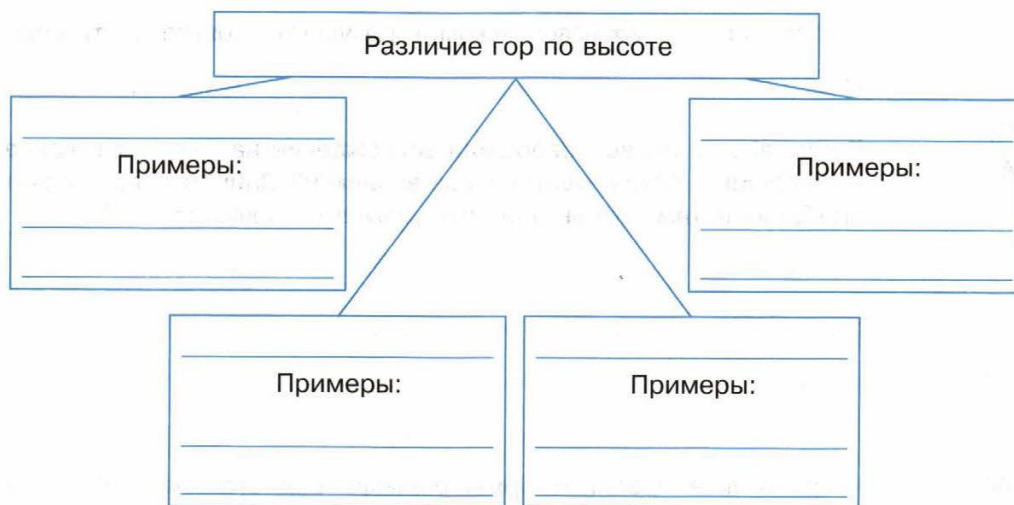
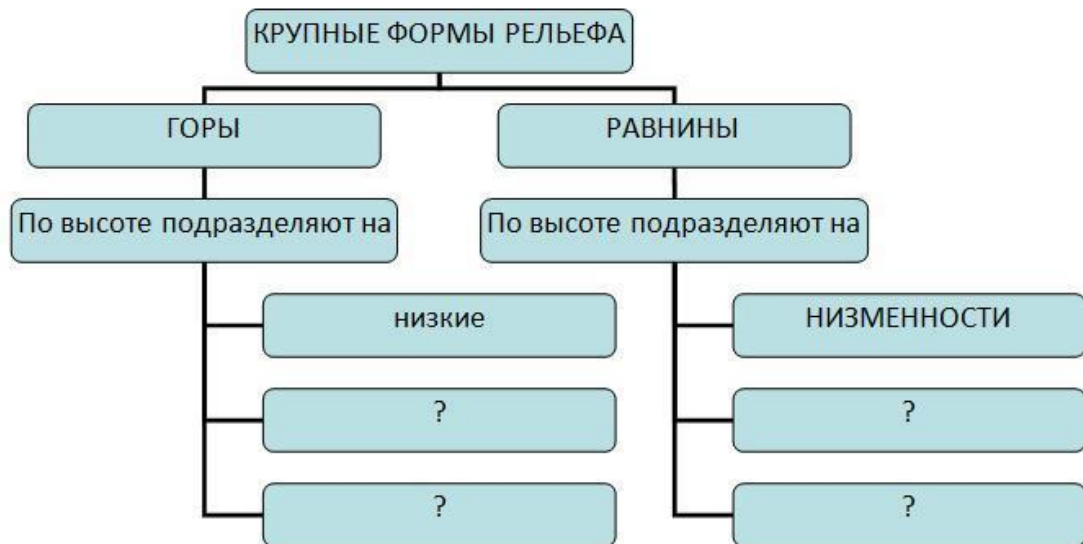
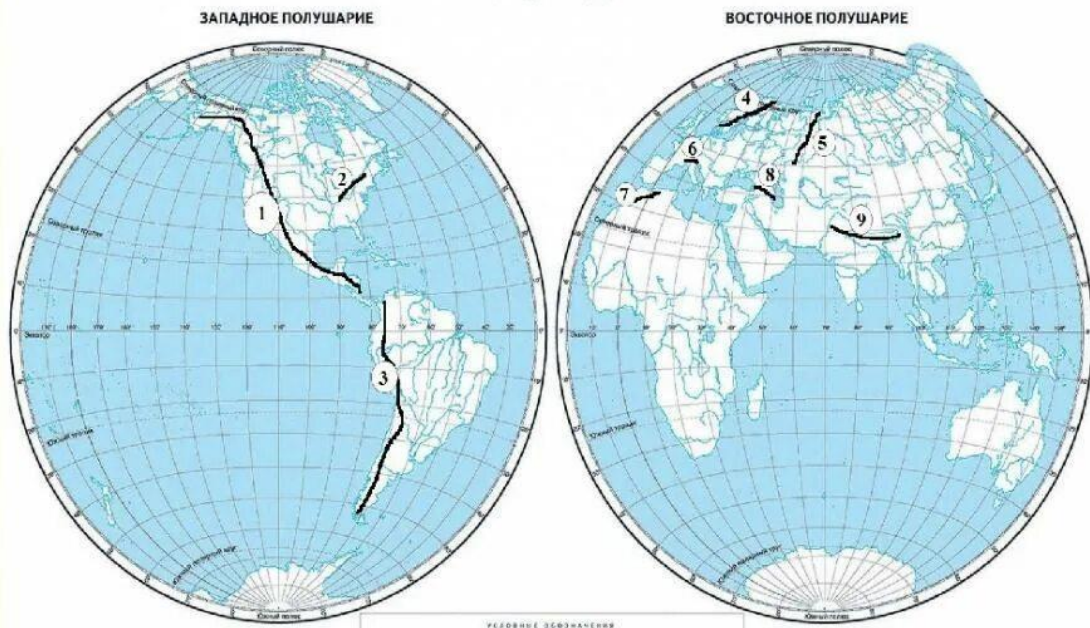


2. Перечертить в тетрадь схему, дополнить, используя текста параграфа.



(контурная карта)



Рельеф России



- | | |
|---------------------------------|---------------------|
| 1) Восточно-Европейская равнина | 7) г. Саяны |
| 2) Западно-Сибирская равнина | 8) г. Уральские |
| 3) Средне-Сибирское плоскогорье | 9) хр. Срединный |
| 4) Прикаспийская низменность | 10) хр. Верхоянский |
| 5) г. Кавказ | 11) хр. Ческого |
| 6) г. Алтай | |

Основные формы:

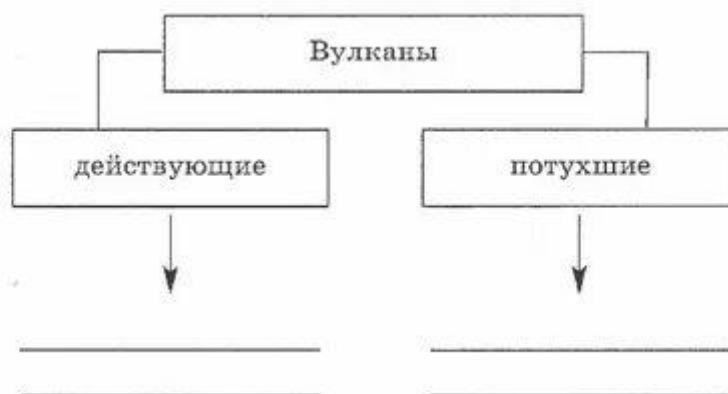
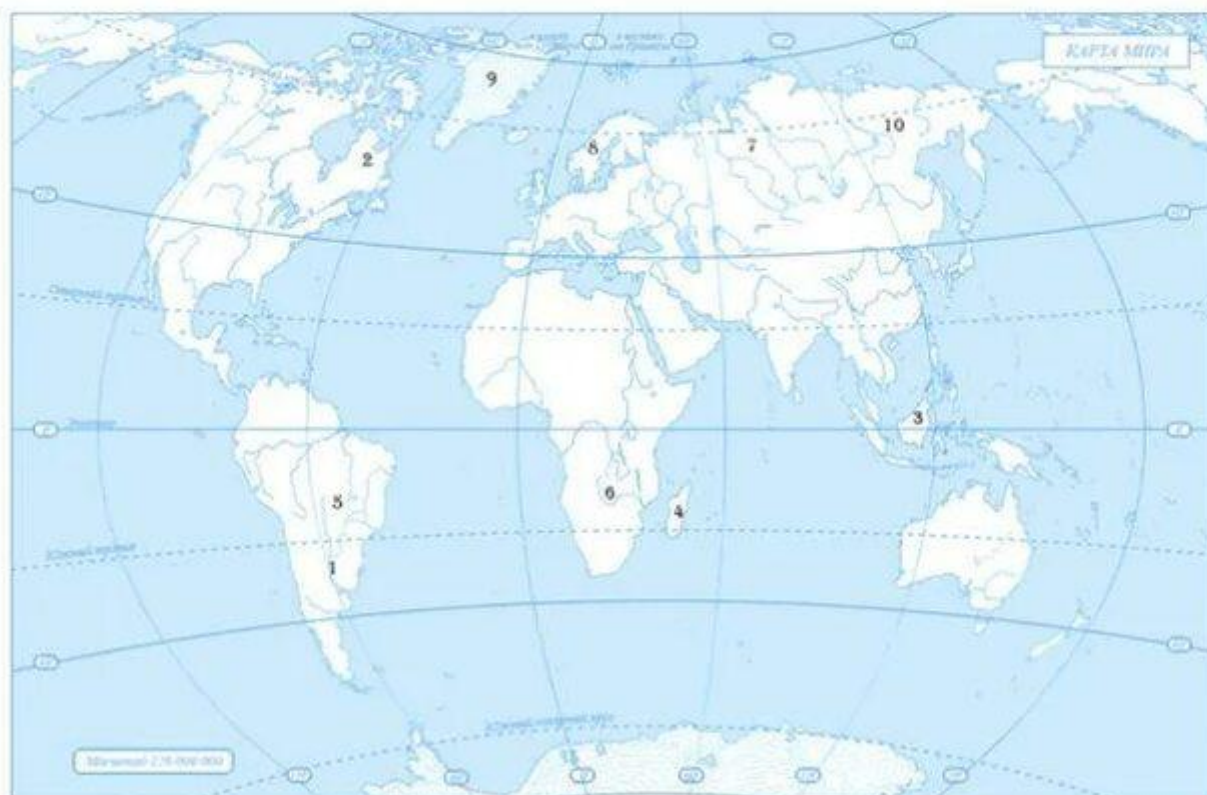
1. Горы:
 - Низкие
 - Средние
 - Высокие
2. Равнины:
 - Впадины
 - Низменность
 - Возвышенность
 - Плоскогорье

Примеры

?

ТЕКСТ ЗАДАНИЯ

На контурной карте найдите крупнейшие равнины мира. Определите под какими цифрами обозначены данные равнины. Напишите их названия.



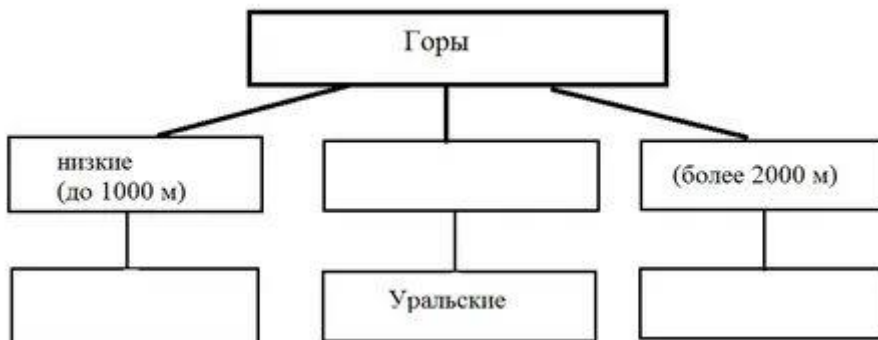
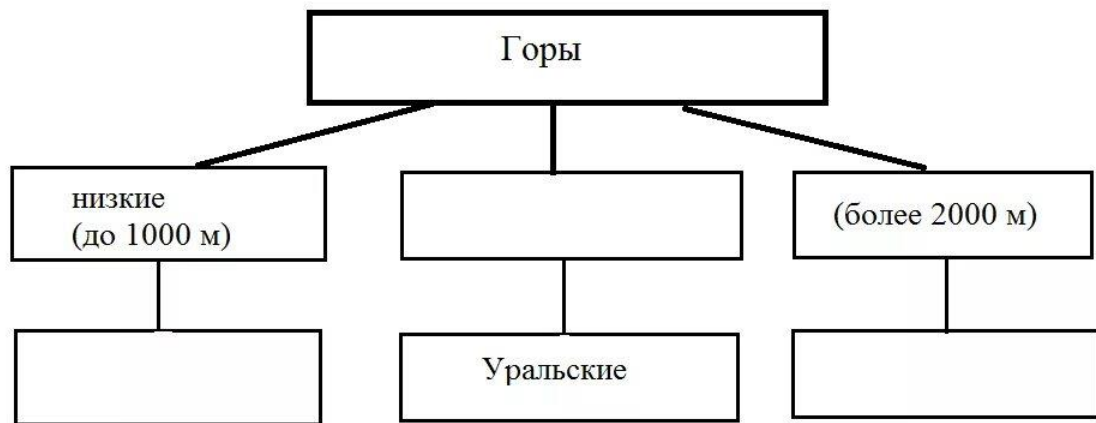
ПРИМЕРЫ

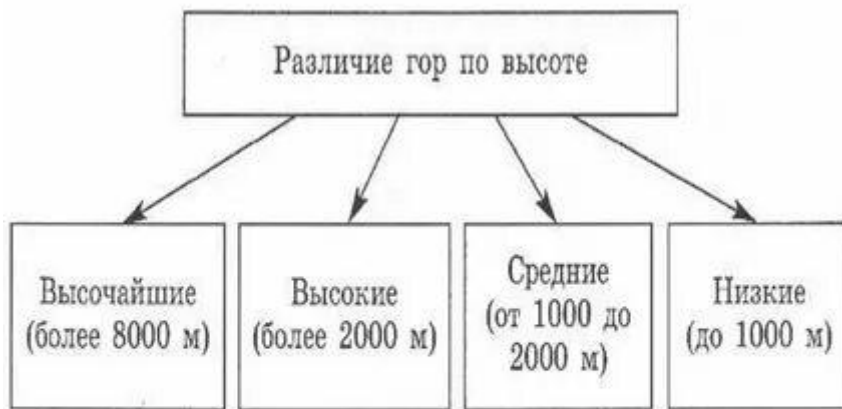
Равнины различаются

По происхождению

По высоте

По характеру поверхности





ПРИМЕРЫ: _____

